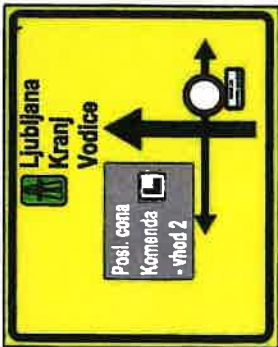














TABELARIČNI PRIKAZ VERTIKALNE SIGNALIZACIJE										
objekt/cesta/odsek:										
zap. št.	stacionaža	lega	šifra znaka	slika	dimenzija [mm]	ogrodje (št.drogov, pribl.dolžina)	folija	višina postavitve	število	opomba
začasna navezava										
1	0.012	DE			2750x2700	paličje 5 x 5.0 m temelj 0.80 m	RA 2	1.50m	1	Novi znak
2	0.000	DE	1120		a=900	3.20 m temelj 0.80 m	RA 2	1.50	1	Novi znak
3	0.029	DE	2309		Ø 600	3.90 m temelj 0.80 m	RA 2	2.50	1	Novi znak
4	0.059	DE	2232-5 2412		Ø 600 600 X 900	2x 4.80 m temelj 0.80 m	RA 2	2.50	1	Novi znak
5	0.103	LE	1117		a=900	4.20 m temelj 0.80 m	RA 2	2.50	1	Novi znak
6	0.120	DE	2226-1		Ø 600 600 X 250	4.15 temelj 0.80 m	RA 2	2.50	1	Novi znak

začasna navezava

P.103.1





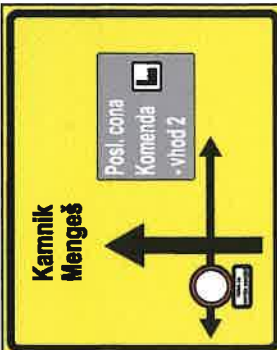
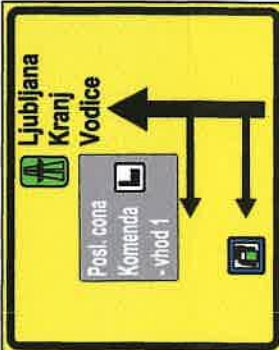
TABELARIČNI PRIKAZ VERTIKALNE SIGNALIZACIJE

objekt/cesta/odsek:										
zap. št.	stacionaža	lega	šifra znaka	slika	dimenzija [mm]	ogrodje (št.drogov, pribl.dolžina)	folija	višina postavitve	število	opomba
7	0.121	DE	2215		Ø 600 600 X 250	na drog CR	RA 2	2.50	1	Novi znak
glavna trasa										
8	11.399	DE	2103		600 x 600	na drog semaforja	RA 2	2.50	1	Novi znak
9	11.400	DE			300 X 300	2.30 m temelj 0.80 m	RA 1	1.50	1	Novi znak
10	11.400	LE		(za nasprotno smer) 	1200x600 1200x600	2 x 2.90m temelj 0.80 m	RA 2	1.50	1	Novi znak
11	11.421	DE	2206		Ø 600	2.90 m temelj 0.80 m	RA 2	1.50	1	Novi znak
12	11.422	LE	2103		600 x 600	na drog semaforja	RA 2	2.50	1	Novi znak
13	11.471	LE	2226 2412		Ø 600 600 X 250 600 X 900	2 x 4.85 m temelj 0.80 m	RA 2	1.50	1	Novi znak

Glavna trasa III. etapa

P.103.2








TABELARIČNI PRIKAZ VERTIKALNE SIGNALIZACIJE

objekt/cesta/odsek:										
zap. št.	stacionaža	lega	šifra znaka	slika	dimenzija [mm]	ogrodje (št.drogov, pribl.dolžina)	folija	višina postavitve	število	opomba
14	11.500	LE	2232-5		Ø 600	2.90 m temelj 0.80 m	RA 2	1.50	1	Novi znak
15	11.560	LE	2232-7		Ø 600	2.90 m temelj 0.80 m	RA 2	1.50	1	Novi znak
16	11.574	DE	3600		420x250	2.05 m temelj 0.80 m	RA 1	1.00	1	Novi znak
17	11.610	LE	1120		a=900	3.20 m temelj 0.80 m	RA 2	1.50	1	Novi znak
18	11.660	LE			3250x3000	na polportal	RA 2	5.00	1	POSTAVITEV TABLE NA POLPORTAL Novi znak
19	11.980	DE			2750x4000	na polportal	RA 2	5.00	1	POSTAVITEV TABLE NA POLPORTAL Novi znak





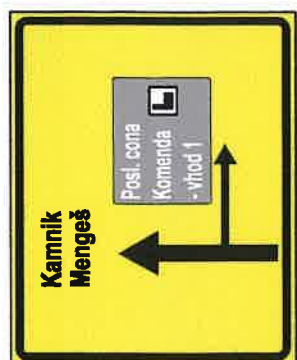
Glavna trasa III. etapa

P.103.3

TABELARIČNI PRIKAZ VERTIKALNE SIGNALIZACIJE

objekt/cesta/odsek:										
zap. št.	stacionaža	lega	šifra znaka	slika	dimenzija [mm]	ogrodje (št.drogov, pribl.dolžina)	folija	višina postavitve	število	opomba
20	12.025	DE	2412		600 X 900	2 x 3.20 m temelj 0.80 m	RA 2	1.50	1	Novi znak
21	12.055	DE	1120		a=900	3.20 m temelj 0.80 m	RA 2	1.50	1	Novi znak
22	12.074	DE	3600		420x250	2.05 m temelj 0.80 m	RA 1	1.00	1	Novi znak
23	12.100	DE	2412		600 X 900	2 x 3.20 m temelj 0.80 m	RA 2	1.50	1	Novi znak
24	12.125	DE	2232-7		Ø 600	2.90 m temelj 0.80 m	RA 2	1.50	1	Novi znak
25	12.209	DE	2103		600 x 600	na drog semaforja	RA 2	2.50	1	Novi znak
26	12.224	LE	2103		600 x 600	na drog semaforja	RA 2	2.50	1	Novi znak

TABELARIČNI PRIKAZ VERTIKALNE SIGNALIZACIJE

objekt/cesta/odsek:										
zap. št.	stacionaža	lega	šifra znaka	slika (za nasprotno smer)	dimenzija [mm]	ogrodje (št.drogov, pribl.dolžina)	folija	višina postavitve	število	opomba
27	12.224	LE			1200x600 1200x600	2 x 2.90 m temelj 0.80 m	RA 2	1.50	1	Novi znak
28	12.229	LE	3313-6		Ø 600 102 X 800	2.30 m temelj 0.80 m	RA 3	0.10	1	Novi znak
29	12.360	LE	2232-7		Ø 600	2.90 m temelj 0.80 m	RA 2	1.50	1	Novi znak
30	12.410	LE	1120		a=900	3.20 m temelj 0.80 m	RA 2	1.50	1	Novi znak
31	12.460	LE			3000x3000	na polportal	RA 2	5.00	1	POSTAVITEV TABLE NA POLPORTAL Novi znak

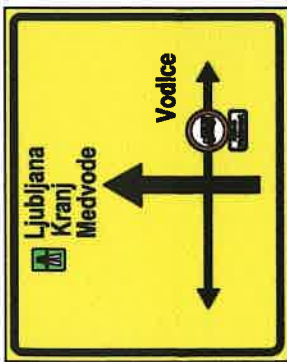





Glavna trasa III. etapa

P.103.5

TABELARIČNI PRIKAZ VERTIKALNE SIGNALIZACIJE

objekt/cesta/odsek:										
zap. št.	stacionaža	lega	šifra znaka	slika	dimenzija [mm]	ogrodje (št.drogov, pribl.dolžina)	folija	višina postavitve	število	opomba
32	12.574	DE	3600		420x250	2.05 m temelj 0.80 m	RA 1	1.00	1	Novi znak
33	12.633	LE	2315		Ø 600	3.90 m temelj 0.80 m	RA 2	2.50	1	Novi znak
34	12.995	LE	3204-4		600 x 600	3.90 m temelj 0.80 m	RA 2	2.50	1	Novi znak
35	13.007	LE	2215		Ø 600 600 X 250	4.15 m temelj 0.80 m	RA 2	2.50	1	Novi znak
36	13.016	LE	2315		Ø 600	3.90 m temelj 0.80 m	RA 2	2.50	1	Novi znak
37	13.020	DE	1119		a=900	3.20 m temelj 0.80 m	RA 2	1.50	1	Prestavitev obstoječega znaka
38	13.074	DE	3600		420x250	2.05 m temelj 0.80 m	RA 1	1.00	1	Prestavitev obstoječega znaka
39	13.160	DE	1120		a=900	3.20 m temelj 0.80 m	RA 2	1.50	1	Prestavitev obstoječega znaka
40	13.210	DE	2232-7		Ø 600	2.90 m temelj 0.80 m	RA 2	1.50	1	Prestavitev obstoječega znaka








TABELARIČNI PRIKAZ VERTIKALNE SIGNALIZACIJE

objekt/cesta/odsek:										
zap. št.	stacionaža	lega	šifra znaka	slika	dimenzija [mm]	ogrodje (št.drogov, pribl.dolžina)	folija	višina postavitve	število	opomba
41	13.080	DE	3410		2500x2700	na polportal	RA 2	5.00	1	POSTAVITEV TABLE NA POLPORTAL Novi znak
42	13.240	DE	2412		600 X 900	2 x 3.20 m temelj 0.80 m	RA 2	1.50	1	Novi znak
43	13.270	DE	2226-1 4602-1		Ø 600 600 X 600	3.50 m temelj 0.80 m	RA 2	1.50	1	Novi znak
44	13.300	LE	1119 4103		a=900 600 X 250	3.45 m temelj 0.80 m	RA 2	1.50	1	začasna postavitve (za 3 mesece)
45	13.308	LE	2315		Ø 600	3.90 m temelj 0.80 m	RA 2	2.50	1	Novi znak
46	13.405	DE	2215 4602		Ø 600 600 X 250	3.15 m temelj 0.80 m	RA 2	1.50	1	Novi znak

Glavna trasa III. etapa

P.103.7





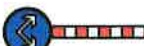


TABELARIČNI PRIKAZ VERTIKALNE SIGNALIZACIJE

objekt/cesta/odsek:										
zap. št.	stacionaža	lega	šifra znaka	slika	dimenzija [mm]	ogrodje (št.drogov, pribl.dolžina)	folija	višina postavitve	število	opomba
deviacija 1-46 b										
47	0.061	LE	2102		Ø 600	2.90 m temelj 0.80 m	RA 2	1.50	1	Novi znak
48	0.062	DE	2102		Ø 600	2.90 m temelj 0.80 m	RA 2	1.50	1	Novi znak
49	0.075	DE	3313-6		Ø 600 102 X 800	2.30 m temelj 0.80 m	RA 3	0.10	1	Novi znak
50	0.079	DE	3403 3403		1000x600 1000x300 1000x300	2 x 3.50 m temelj 0.80 m	RA 2	1.50	1	Novi znak
51	0.081	DE	2101		a=900	4.20 m temelj 0.80 m	RA 2	2.50	1	Novi znak
52	0.083	DE	2101		a=900	na drog semaforja	RA 2	2.50	1	Novi znak
53	0.098	LE	2101		a=900	na drog semaforja	RA 2	2.50	1	Novi znak
54	0.100	DE	2215		Ø 600 600 X 250	3.15 m temelj 0.80 m	RA 2	1.50	1	Novi znak

deviacija 1-46 b

P.103.8

TABELARIČNI PRIKAZ VERTIKALNE SIGNALIZACIJE

objekt/cesta/odsek:										
zap. št.	stacionaža	lega	šifra znaka	slika	dimenzija [mm]	ogrodje (št.drogov, pribl.dolžina)	folija	višina postavitve	število	opomba
deviacija K-7										
55	0.006	LE	3403 3403		1000x600 1000x300 1000x300	2 x 3.50 m temelj 0.80 m	RA 2	1.50	1	Novi znak
56	0.006	LE	2101		a=900	4.20 m temelj 0.80 m	RA 2	2.50	1	Novi znak
57	0.006	DE	2101		a=900	na drog semaforja	RA 2	2.50	1	Novi znak
58	0.008	LE	2101		a=900	na drog semaforja	RA 2	2.50	1	Novi znak
59	0.010	LE	3313-6		Ø 600 102 X 800	2.30 m temelj 0.80 m	RA 3	0.10	1	Novi znak
60	0.011	DE	3313-4		Ø 600 102 X 800	2.30 m temelj 0.80 m	RA 3	0.10	1	Novi znak
61	0.021	DE	2101		a=900	4.20 m temelj 0.80 m	RA 2	2.50	1	Novi znak
deviacija K-7										

P.103.9